

Plan de Prévention des Risques Naturels

Inondations

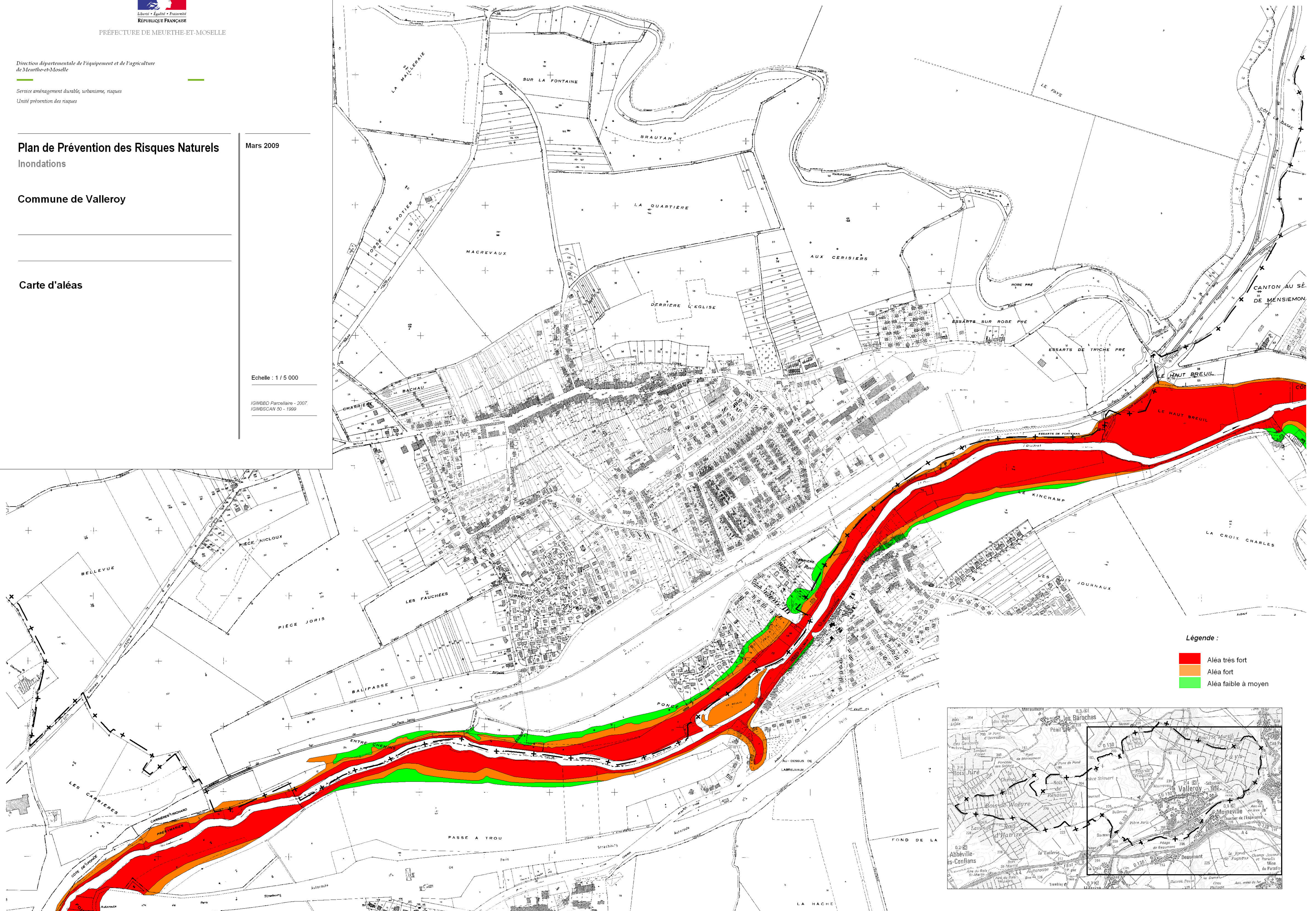
Mars 2009

Commune de Valleroy




Carte d'aléas

Echelle : 1 / 5 000

IGN©8D Parcellaire - 2007.
IGN©SCAN 50 - 1999



Légende :

- | | |
|---|---------------------|
|  | Aléa très fort |
|  | Aléa fort |
|  | Aléa faible à moyen |

