

Plan de Prévention des Risques Naturels Inondations

Septembre 2009

Commune de JOEUF

Carte d'aléas

Plan annexé à l'arrêté préfectoral du 2 8 AVR. 2010
approuvant le PPR

Le préfet



Pour le Préfet,
Et par délégation,
Pour le Secrétaire Général absent,
La Sous-Préfète chargée de mission,

Juliette TRIGNAT




Echelle : 1 / 5 000

Copyright :
Zones Inondables BCEOM 1999
Levé topographique DEHOVE
Cadastre : AGAPE 2007



Légende :

Source : Atlas des zones inondables - BCEOM 1999 corrigé en avril 2008

-  Aléa faible à moyen
de 0 à 1 m
-  Aléa fort
de 1 à 2 m
-  Aléa très fort
plus de 2 m
-  L'orne - Surface d'eau d'écoulement
naturel et permanent