



PRÉFECTURE DE MEURTHE-ET-MOSELLE

Direction départementale de l'équipement et de l'agriculture
de Meurthe-et-Moselle

Service aménagement durable, urbanisme, risques
Unité prévention des risques

Plan de Prévention des Risques Naturels Inondations

Commune de Conflans-en-Jarnisy

Carte d'aléas

PREFECTURE de MEURTHE-et-MOSELLE

Vu pour être annexé à notre arrêté
en date de ce jour
NANCY, le 27 JAN. 2010

Pour le Préfet,
par délégation,
Le Secrétaire Général







François MALHANCHE

Décembre 2009

Echelle : 1 / 5 000

Légende :

Source : EGIS - Juin 2009

-  Aléa faible moins de 0,5 m
-  Aléa moyen de 0,5 à 1 m
-  Aléa fort de 1 à 2 m
-  Aléa très fort plus de 2 m
-  Zone de remblais autorisés par l'arrêté préfectoral du 30 avril 2007
-  Cote de crue de référence (casiers)

